

FICHE D'ACCESSIBILITE

Asbl CHARLEROI
Centre Ville

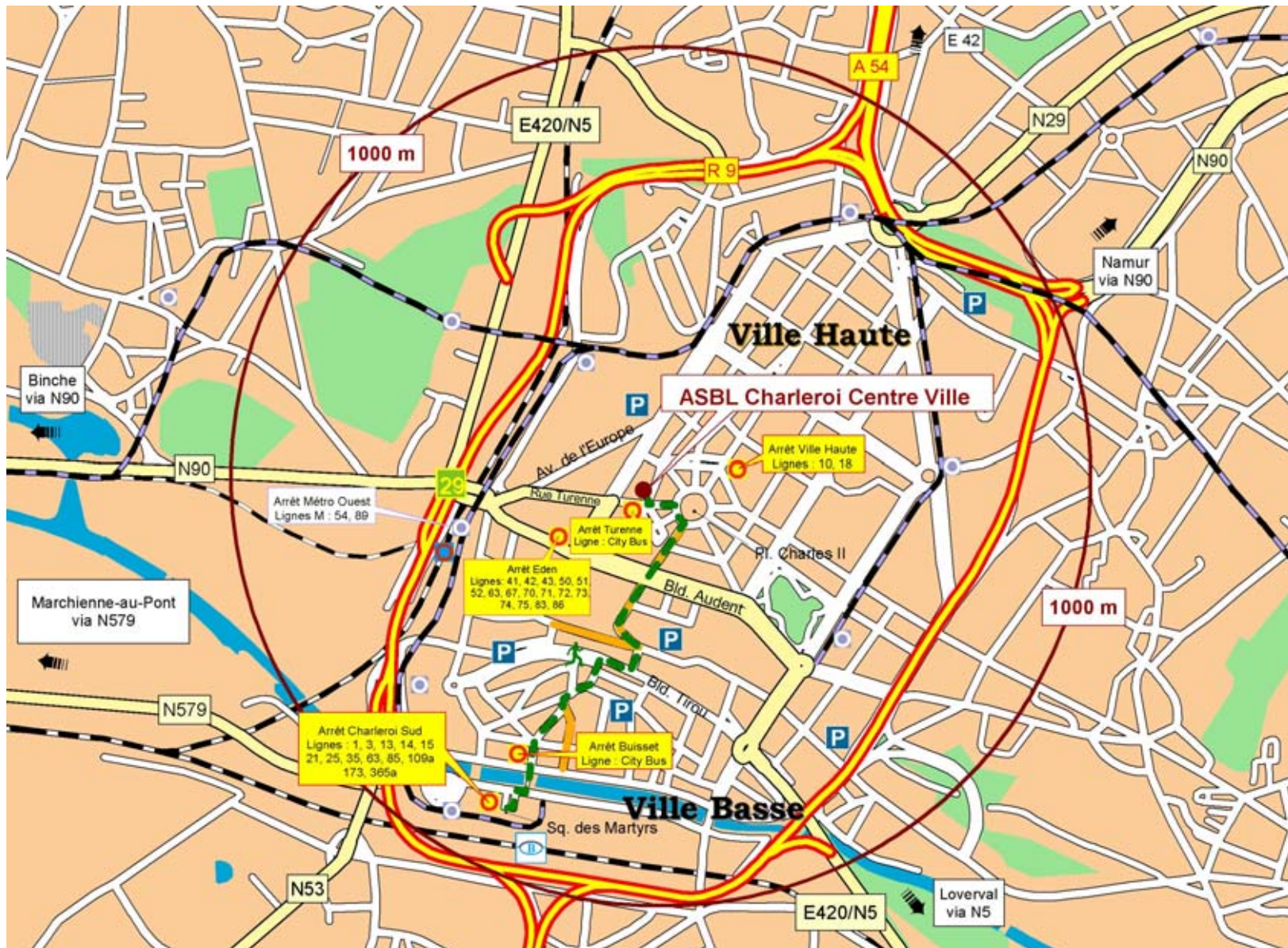
Rue du Beffroi 24
6000 Charleroi
071/86.11.50

Situation Géographique



Légende

- | | |
|-----------------------|---------------------|
| Gare : | Parking : |
| SNCB | Gratuit |
| Bus | Payant |
| Arrêt : | PMR |
| SNCB | Vélo |
| Bus | |
| Métro | Itinéraire : |
| Divers : | Piéton |
| Zoning | Auto |
| Cimetière | Vélo |
| Poste | Piétonnier |
| Syndicat d'initiative | |



Cette fiche d'accessibilité a été réalisée dans le cadre d'un projet soutenu par le Ministre Wallon des Transports, de la Mobilité et de l'Energie et le MET, Direction générale des Transports. Les fiches d'accessibilité se trouvent sur le site <http://mobilite.wallonie.be>

VIA LA GARE DE CHARLEROI SUD.

Informations valables pour les jours de la semaine en dehors des congés

A. JUSQU'À LA GARE DE CHARLEROI SUD

EN TRAIN

aller		retour		aller		retour		aller		retour		
Liège Guil.	H46	-	H14	-	Bxl-Midi	h10	h52	Tournai	h03	h17	h57	h43
Huy	H05	-	H53	-	Braine l'Alleud	h24	h37	Mons	h28	h00	h34	h02
Namur	H27	h55	h30	h07	Nivelles	h33	h28	La Louvière S.	h42	h21	h20	h40
Tamines	H46	H14	h13	h47	Luttre	h42	h19	Charleroi Sud.	h58	h38	h02	h22
Charleroi S.	H59	h28	h00	h34	Charleroi Sud	h53	h07					

Liaison directe également à partir des gares de : Aiseau, Antoing, Auvelais, Blaton, Bracquegnies, Châtelet, Ceroux-Mousty, Couillet, Court-St-Etienne, Farciennes, Flawinne, Fleurus, Floreffe, Franière, Havré, Jambes, Jemappes, Jemeppe-sur-Sambre, La Louvière Sud, La Roche, Le Campinaire, Ligny, Lodelinsart, Marchienne-au-Pont, Moustier, Nimy, Obourg, Péruwelz, Quaregnon, Ronet, Villers-la-Ville, Saint-Ghislain, Tilly

EN BUS

→ Arrêt Charleroi Sud	Fréq.*	→ Arrêt Charleroi Sud	Fréq.*	*Fréquences par jour (j) ou par heure (h)
1 -3 Montigny-le-Tilleul / Montignies-sur-Sambre	2/h	35 Farciennes – Montignies sur Sambre	2/h	
13 Presles	1/h	M 89 Fontaine-l'Évêque	2/h	
14 Gilly / Châtelet / Chamborgneau	1/h	109a Chimay	1/h	
21 Marcinelle	1/h	173 Pieton / Fontaine-l'Évêque	1/h	
25 Châtelineau Montignies sur Sambre	2/h	85 - 86 Jumet	2/h	
		365a Genappe/Waterloo/Bxl-Midi	1/h	

B. DE LA GARE DE CHARLEROI À L'ASBL CHARLEROI CENTRE VILLE

A PIED (15 min.):


A partir du Square des Martyrs, traverser la Sambre vers la Place Buisset et prendre la Rue du Collège et de Marchienne jusque la Place Albert 1^{er}. Ensuite, longer le Bld. Tirou jusque la Rue de la Montagne, monter la rue jusque la Place Charles II et prendre la Rue de Turenne sur votre gauche. Prendre alors la première rue à droite, l'asbl se trouve sur votre gauche. Voir plan.

EN BUS (7 min.)


Charleroi Sud (quai 2) → Arrêt Ville Haute	Fréq.*	Arrêt Pl. Buisset → Arrêt Turenne	Fréq.*	Prix un voyage : 1,10€ (0,65€ pour le Citybus)
10 Alouette/Gilly	4/h	City Bus	4/h	Le ticket peut s'acheter dans le bus auprès du chauffeur
Charleroi Sud (quai 1) → Arrêt Ville Haute	Fréq.*			
18 Jumet	3/h			

Pour rejoindre la Place Buisset, emprunter le pont traversant la Sambre en face de la gare.


DIRECTEMENT JUSQU'À L'ASBL CHARLEROI CENTRE VILLE



 EN BUS : Pour les visiteurs provenant d'une des localités traversées par les lignes de bus reprises ci-dessous, il est possible de rejoindre directement l'asbl Charleroi Centre Ville en descendant du bus aux arrêts mentionnés.

→ Arrêt Eden	Fréq.*	→ Arrêt Eden	Fréq.*
41/42 Gohissart/Roux/Courcelles/Gosselies/Lodelinsart	2/h	71 Montigny-le-Tilleul/Mont-sur-Marchienne	2/h
43/83 Marchienne/Trazegnies/Courcelles/Roux	2/h	72/73/75 Marchienne-au-Pont/Montigny-le-Tilleul/Gozeé/Thuin	2/h
50/51 Marchienne-au-Pont/Gouy-lez-Pieton/Luttre/Jumet	1à2/h	86 Gosselies/Jumet/Marchienne-Docherie	
52 Venant de Goutroux	1/h		
63 Fontaine-L'Évêque/ Courcelles/Gosselies	2/h	→ Arrêt Ville Haute	Fréq.*
67 Fleurus/Ransart/Jumet	1/h	10 Loverval/Couillet/Châtelineau / Pironchamps	4/h
70 Montigny-le-Tilleul/Mont-sur-Marchienne	1/h	18 Châtelet / Couillet / Jumet	3/h

 EN METRO + 5 min. à pied: Pour les visiteurs situés à proximité des lignes de métro reprises ci-dessous, il est possible de rejoindre directement l'asbl Charleroi Centre Ville en descendant à l'arrêt Charleroi Beaux Arts puis en traversant la Place du Manège jusqu'à la rue du Beffroi.

→ Arrêt Charleroi Beaux Arts	Fréq.*
54 Gilly/Charleroi	5/h
88/ Anderlues/Fontaine l'Évêque / Marchienne au pont /	2/h

 EN VOITURE : Sur le ring (R9), prendre la sortie 29 en direction du Palais des Expositions. Ensuite, prendre à gauche l'Avenue de l'Europe jusqu'au palais des Beaux-Arts, un parking gratuit vous y attend.(voir plan).

 À PIED ou  A VÉLO : La marche et le vélo sont certainement les moyens de déplacement les plus sains et les moins

Pour obtenir les horaires et les fréquences pendant les congés scolaires et les WE, prendre contact avec le TEC et/ou la SNCB.

Info TEC :
tél. 071/23 41 15
www.tec-charleroi.be

Info SNCB :
tél. 071/ 60 22 94
www.sncb.be

Cette fiche a été mise à jour en novembre 2003.

Les horaires et fréquences présentés sont susceptibles de subir des modifications au cours du temps.