

FICHE D'ACCESSIBILITE  
Ministère de la Région  
Wallonne

Wall-on-Line

Place de la Wallonie, 1  
Bâtiment II, bureau 222  
B - 5100 JAMBES

Tél. : 081/333.148

<http://egov.wallonie.be>

Situation Géographique



- |                       |                     |
|-----------------------|---------------------|
| Gare : SNCB           | Parking : Gratuit   |
| Bus                   | Payant              |
| Arrêt : SNCB          | Handicapé           |
| Bus                   | Vélo                |
| Divers : Zoning       | Itinéraire : Piéton |
| Cimetière             | Auto                |
| Poste                 | Vélo                |
| Syndicat d'initiative | Piétonnier          |

- Bâtiment accessible
- WC
- Ascenseurs accessibles



Cette fiche d'accessibilité a été réalisée dans le cadre d'un projet soutenu par le Ministre Wallon des Transports, de la Mobilité et de l'Energie et le MET, Direction générale des Transports. Les fiches d'accessibilité se trouvent sur le site <http://mobilité.wallonie.be>

## VIA LA GARE DE NAMUR

### A. JUSQU'À LA GARE DE NAMUR

#### EN TRAIN

aller		aller		aller		aller	
Tournai	h03	Liège Guil.	h46	Bxl-Midi	h36	Arlon	h43
Mons	h28	Huy	h05	Bxl-Central	h40	Libramont	h14
Charleroi S.	h01	Statte	-	Ottignies	h13	Marloie	h45
Tamines	h13	Andenne	-	Gembloux	h24	Ciney	h58
Namur	h31	Namur	h27	Namur	h37	Namur	h18
	↑ h57		↑ h14		↑ h24		↑ h17
	↑ h32		↑ h02		↑ h20		↑ h44
	↑ h59		↑ h53		↑ h45		↑ h17
	↑ h46		↑ h38		↑ h34		↑ h00
	↑ h29		↑ h26		↑ h23		↑ h42
	retour		retour		retour		retour

Informations  
valables pour  
les jours de la  
semaine en  
dehors des  
congés

**Liaison directe également à partir des gares de :** Assesse, Beuzet, Bxl-Luxembourg, Bxl-Nord, Bxl-Schuman, Château de Seilles, Courrière, Dave St-Martin, Florée, Floreffe, Franière, Ham-sur-Sambre, Herstal, Jemelle, La Louvière, Liers, Lonzée, Marche-les-Dames, Marbehan, Moustier, Namèche, Naninne, Natoye, Rhisnes, Ronet, Sart-Bernard, Sclaingneaux, St-Denis-Bovesse


#### EN BUS

→ Place de la Gare	Fréq.*	→ Place de la Gare (1)	Fréq.*	→ Gare des bus	Fréq.*
3 Citadelle / La Plante	1/h	2 Perwez	6/j	16 Hannut	5/j
4 Profondeville	2/h	6/6b Malonne / (Mettet)	1/h	17 Acosse	9/j
5 Salzinnes / Beez	4/h	10 Fosses / Châtelaineau	9/j	21 Maredsous	2/j
7 Bouge	1/h	22 Soye	2/j	23 Spy / (Velaine)	1/h
24 Daussoulx	2/h	28 Floreffe (Sovimont)	7/j	30 Bois-de-Villers	4/j
27 Les Balances / Champion	4/h	32 Gembloux	3/j	40 Vezin	9/j
33 Namur / Pied Noir	6/j			66 Gesves / Ciney	2 à 4/j
50 Beez	2/h			142b Jodoigne	11/j

(1) Pour le retour, prendre ces bus à la gare des bus


\* Fréquences par jour (j) ou par heure (h)

### B. POUR ALLER DE LA GARE DE NAMUR À LA CELLULE WALL-ON-LINE

 **EN BUS (10 minutes) :** Prix d'un voyage : +/- 1,20€.

A partir du **quai C** (trottoir opposé à la gare, côté droit) :  
- lignes **8** (4/h), **9** (2/h), **11** (4/h) jusqu'à la place de Wallonie  
- ligne **2barré** jusqu'à l'arrêt rue de Coppin


A partir du **quai D1** (trottoir opposé à la gare, côté gauche) :  
- ligne **65** (toutes les 10 min., de 6h35 à 10h05, et de 15h05 à 18h35) jusqu'à la place de Wallonie

 **EN TAXI (10 minutes) :** Taxis disponibles sur le terre-plein central en face de la gare. Prix : +/- 6€.

 **EN TRAIN jusqu'à la gare de Jambes (5 minutes) :**

aller		Retour	
Namur	h09	Jambes	h44
Jambes	h15	Namur	h50
	↓ h14		↑ h39
	↑ h20		↑ h45

La gare de Jambes se situe à 3 min. à pieds de la place de la Wallonie (voir plan)

 **À PIED (20-25minutes) :**  
Itinéraire : voir plan.

### DIRECTEMENT JUSQU'À LA CELLULE WALL-ON-LINE

 **EN TRAIN jusqu'à la gare de Jambes :**

aller		aller		aller	
Bxl-Midi	h06	Charleroi S.	h34	Dinant	h16
Ottignies	h43	Tamines	h47	Yvoir	h23
Gembloux	h54	Jemeppe/S.	h54	Godinne	h27
Namur	h07	Namur	h07	Lustin	h30
Jambes	h20	Jambes	h14	Jambes	h39
	↑ h54		↑ h26		↑ h43
	↑ h15		↑ h12		↑ h36
	↑ h04		↑ h05		↑ h32
	↑ h44		↑ h50		↑ h29
	↑ h39		↑ h45		↑ h20
	retour		retour		retour

**Liaison directe également à partir des gares de :**  
Auvélais, Bxl-Luxembourg, Bxl-Nord, Bxl-Schuman, Châtelet

La gare de Jambes se situe à 3 min. à pieds de la place de la Wallonie (voir plan)

#### EN BUS

→ Place de la Wallonie	Fréq.*	→ Place de la Wallonie	Fréq.*	→ Arrêt Rue de Coppin	Fréq.*
8 Belgrade/ Jambes	4/h	12 Huy	1/h	2b Jambes / St-Marc	2/h
9 Jambes / Flawinne	2/h	56 Couvin	12/j		
11 Jambes / Saint-Servais	2 à 4/h	89 Naninne	3/j		
42 Andenne	4/j	433 Mont / Dinant	1/h		
64 Ermeton et Biesme	2/j				
65 Jambes	45/j				
80 Jambes (Souvenir)	1/h				

 **EN VOITURE :**

A partir de la E411 (Bruxelles – Arlon), sortie n° 15 (Loyers), prendre la N90 jusqu' à Jambes. Arrivé au Rond Point Joséphine Charlotte, prendre tout droit dans l'avenue Bovesse. Le bâtiment se trouve au bout de l'avenue, sur la gauche, à l'intersection avec l'avenue Materne.

 **À PIED** ou  **À VELO :**

Si vous venez des environs, n'hésitez pas à nous rejoindre à pied ou à vélo.  
Parking vélo derrière l'arrêt de bus de l'avenue Bovesse.

**Pour obtenir les horaires et les fréquences pendant les congés scolaires et les WE, prendre contact avec le TEC et/ou la SNCB.**

**Info TEC : tél. 081/25 35 55**  
**Maison du TEC : place de la gare – Namur**  
**www.tec-namur-luxembourg.be**

**Info SNCB : tél. 081/25 22 22**  
**www.sncb.be**